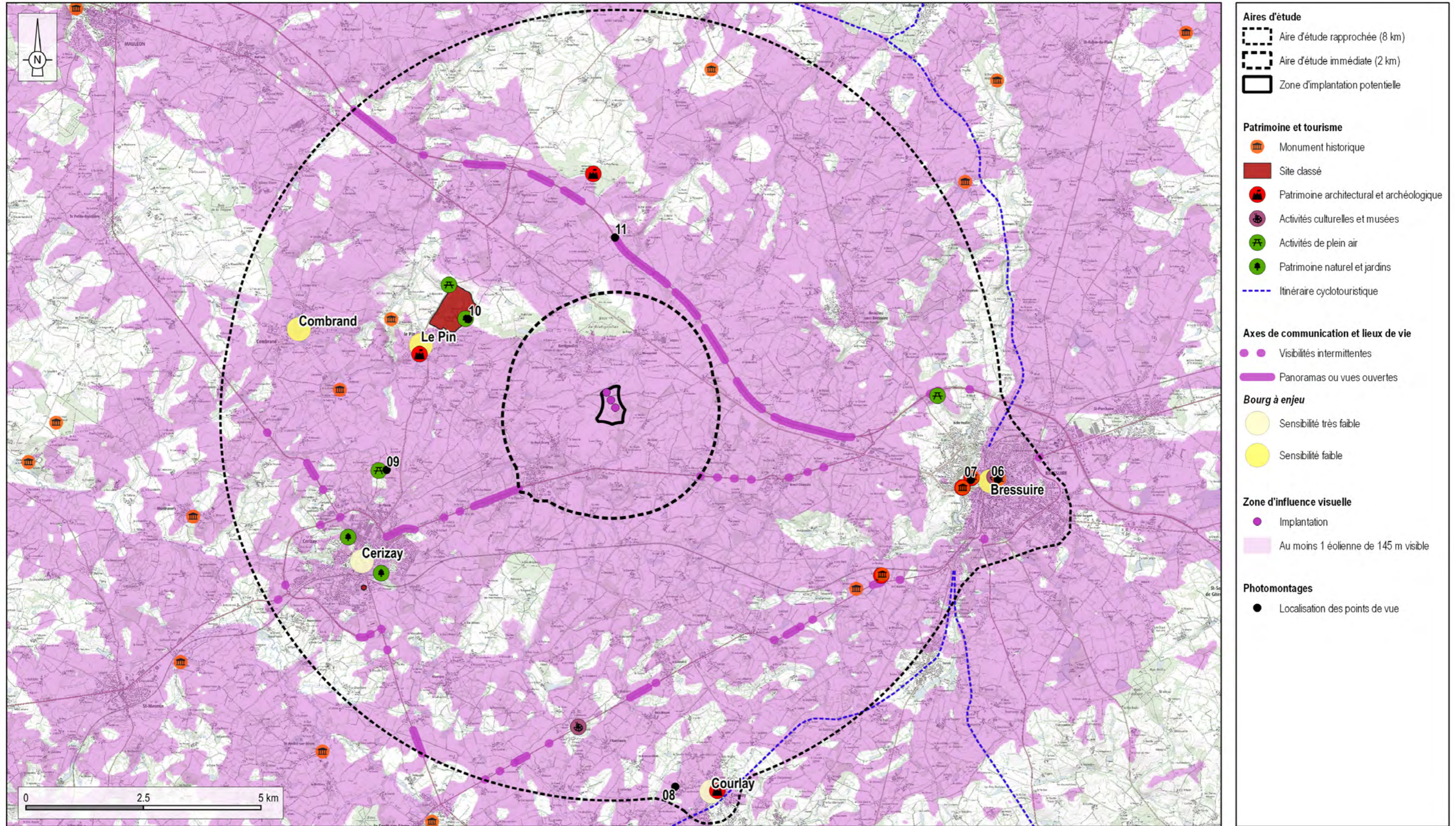


Synthèse des enjeux paysagers et patrimoniaux à l'échelle de l'AER et localisation des points de vue



Réalisation : ENCIS Environnement - juillet 2021

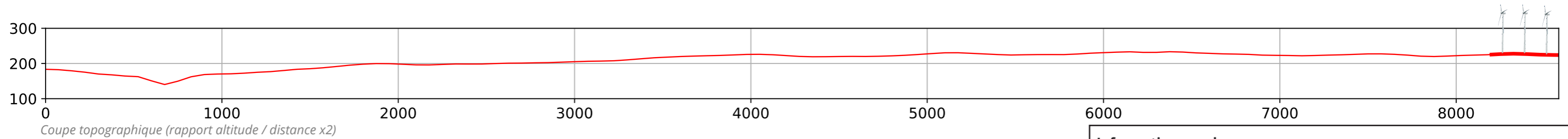
Source : ENCIS, IGN

Carte 4 : Localisation des photomontages dans l'aire d'étude rapprochée.

Vue 6 : Prise de vue depuis la Place Notre-Dame (Bressuire)

Enjeux : Lieu de vie ; Patrimoine protégé

Depuis le cœur de Bressuire, quelques secteurs permettent d'ouvrir des vues vers l'ouest, au-delà de la vallée du Dolo, malgré le tissu bâti. Ces perceptions restent en général limitées, comme c'est le cas ici depuis le parvis de l'église Notre-Dame (MH 52).

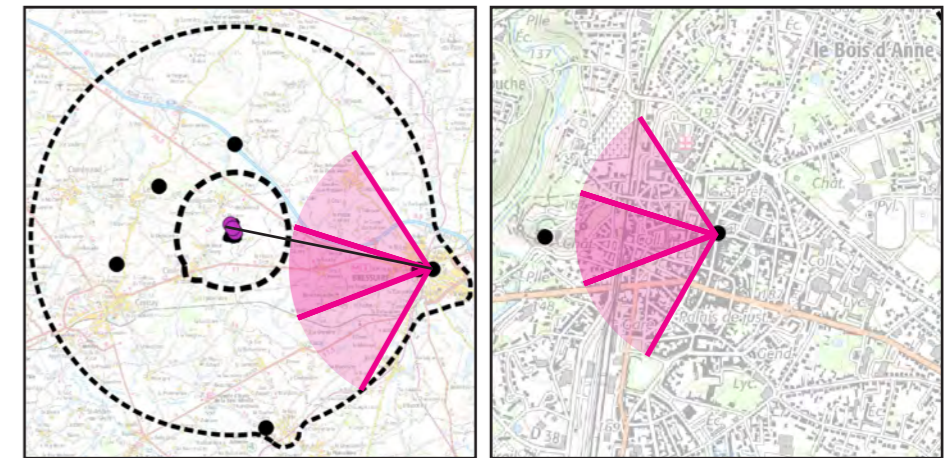


Dans le prolongement de la place Notre-Dame, la place de l'Hôtel de Ville préserve une ouverture entre les constructions, qui permet ici d'apercevoir les éoliennes du projet des Paquieries. Les rotors sont ainsi visibles à l'horizon, mais restent visuellement peu prégnants : d'autres motifs plus proches (houppiers des arbres, bâtiments, voire mobilier urbain) sont bien plus notables. De plus, cette perception reste ponctuelle, seule une partie de la place donnant à percevoir les éoliennes.

L'impact est très faible.

Informations sur la vue	
Coordonnées Lambert 93 : 433 969 / 6 643 834	Ouverture : F/10
Date et heure de la prise de vue : 25/02/2021 à 12:54	Sensibilité : ISO 200
Focale : 35 mm	Azimut photo centrale : 267,3°
Vitesse : 1/320 secondes	Hauteur de prise de vue : 1,6 m
	Angle visuel du parc : 1,9°
	Eolienne la plus proche : 8 271 m

Localisation de la prise de vue



Localisation dans l'AER

Fond IGN 1 / 25 000

Vue zoomée avec esquisse (facteur x 3)



Etat projeté avec esquisse



Etat initial



Etat projeté

